

MODULARIO
F. rig. rend. 497



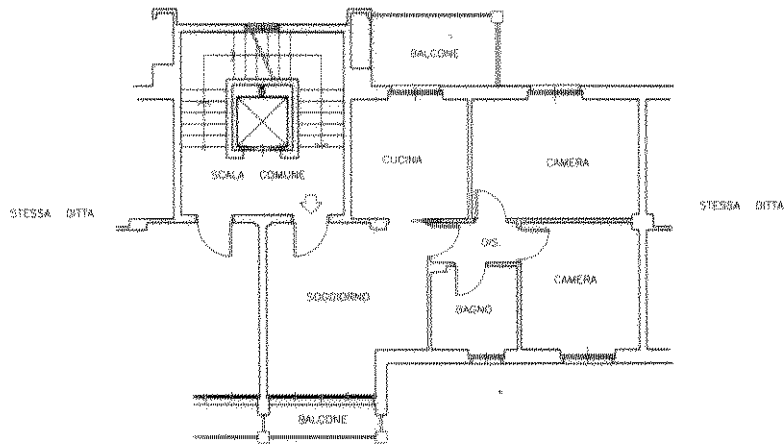
MINISTERO DELLE FINANZE
DIPARTIMENTO DEL TERRITORIO
CATASTO EDILIZIO URBANO (RDL 13-4-1939; n. 652)

MOD. **BN** (CEU)

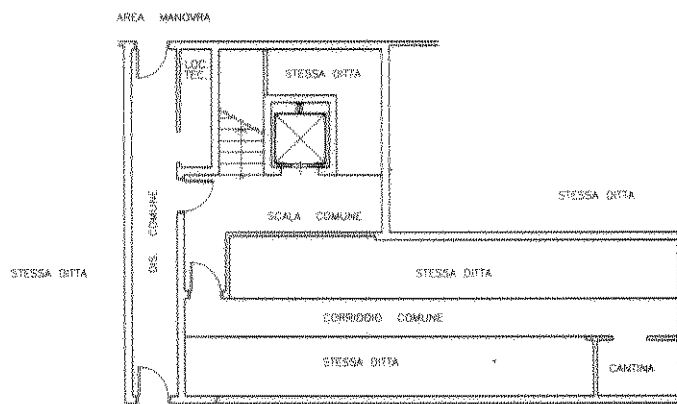
LIRE
200

Planimetria di u.i.u. in Comune di COLLEGNO via PIAZZA PERTINI civ. 8 INT. A


PIANTA PIANO SECONDO H. 270



PIANTA PIANO INTERRATO H.330



ORIENTAMENTO



SCALA DI 1: 200

Dichiarazione di N.C.

Compilata dal GEOM. MOLLO CARLO
(Titolo, cognome e nome)

RISERVATO ALL'UFFICIO


Ultima planimetria in atti

Data presentazione: 27/01/2000 - Data: 12/09/2020 - n. T15886 - Richiedente: CRNMDN79R16L219G

Totale schede: 1 - Formato di acquisizione: A4(210x297) - Formato stampa richiesto: A4(210x297)

573 sub 48

data Firma



Catasto dei Fabbricati - Situazione al 12/09/2020 - Comune di COLLEGNO (C860) - < Foglio: 9 - Particella: 573 - Subalterno: 48 >
PIAZZA ALESSANDRO PERTINI n. 8 piano: S1-2-interno: A